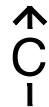


ИЗМЕНЕ И ДОПУНЕ ПЛАНА
ГЕНЕРАЛНЕ РЕГУЛАЦИЈЕ
НАСЕЉА СРБОБРАН

- НАЦРТ ПЛАНА -



P-1:1000

ЛОКАЦИЈА 1

ПОДЕЛА ПРОСТОРА НА ФУНКЦИОНАЛНЕ ЗОНЕ И ЦЕЛИНЕ -
ПРЕТЕЖНА НАМЕНА ПОВРШИНА
- У ГРАНИЦИ ОБУХВАТА ИЗМЕНА И ДОПУНА ПЛАНА -

ПОВРШИНЕ И ОБЈЕКТИ ЈАВНЕ НАМЕНЕ

- КОМУНАЛНЕ ПОВРШИНЕ И ОБЈЕКТИ
- 23 ЗЕЛЕНА ПИЈАЦА



ОСТАЛЕ ПОВРШИНЕ И КОМПЛЕКСИ

- ПОСЛОВАЊЕ, ТУРИЗАМ И УГОСТИТЕЉСТВО

ЗАШТИТА НЕПОКРЕТНИХ КУЛТУРНИХ ДОБАРА

- АРХЕОЛОШКА ЗОНА ЗАШТИТЕ

- ГРАНИЦА ОБУХВАТА ИЗМЕНА И ДОПУНА ПГР НАСЕЉА СРБОБРАН

| | | | |
|-------------------------|--|---|-----------------|
| НОСИЛАЦ ИЗРАДЕ ПЛАНА |  | ОПШТИНА: СРБОБРАН | Печат и потпис: |
| | | ОВЛАШЋЕНО ЛИЦЕ: | |
| ОБРАЂИВАЧ |  | ЈП "ЗАВОД ЗА УРБАНИЗАМ ВОЈВОДИНЕ" | Печат и потпис: |
| | | ВД ДИРЕКТОРА: ПРЕДРАГ КНЕЖЕВИЋ, дипл.правник ПОМОЋНИК ДИРЕКТОРА: мр ВЛАДИМИР ПИХЛЕР, дипл.инж.арх. | |
| НАЗИВ ПЛАНА | ИЗМЕНЕ И ДОПУНЕ ПЛАНА ГЕНЕРАЛНЕ РЕГУЛАЦИЈЕ НАСЕЉА СРБОБРАН | | |
| НАЗИВ КАРТЕ | ПОДЕЛА ПРОСТОРА НА ФУНКЦИОНАЛНЕ ЗОНЕ И ЦЕЛИНЕ - ПРЕТЕЖНА НАМЕНА ПОВРШИНА (ЛОКАЦИЈА 1) | | Печат и потпис: |
| ОДГОВОРНИ УРБАНИСТА | ЈЕЛЕНА ГОЈИЋ, маст.инж.арх. | | |
| САРАДНИЦИ | БАНЕ СВИТЛИЦА, инж.геод. ДРАГАН МОРАЧА, грађ.тех. | | |
| Е- 2920 | Размера: 1 : 1000 | Датум: Март 2024. | 4.1. |